



**КОМИТЕТ ИМУЩЕСТВЕННЫХ ОТНОШЕНИЙ  
АДМИНИСТРАЦИИ ПЕРМСКОГО МУНИЦИПАЛЬНОГО ОКРУГА**

**РЕШЕНИЕ**

о размещении объектов № 1390

Пермский край  
Пермский округ

21.06.2023

Комитет имущественных отношений администрации Пермского муниципального округа разрешает Акционерному обществу «Газпром газораспределение Пермь» (ИНН 5902183841, ОГРН 1025900512670, почтовый адрес: 614000, г. Пермь, ул. Петропавловская, 43)

размещение объекта «Газопровод давлением до 1,2 Мпа, для размещения которого не требуется разрешения на строительство»

на землях муниципальной собственности

на срок 1 год с 21.06.2023г. по 20.06.2024г.

Местоположение: Пермский край, м.о. Пермский, д. Болгары, кад. 59:32:4090017:1383

Приложение: схема предполагаемых к использованию земель или части земельного участка.

Особые условия использования:

1) При установке газопровода учесть параметры ширины проезда улично-дорожной сети, во избежание сужения полосы отвода дороги.

2) При условии получения разрешения на производство земляных работ.

Заместитель председателя комитета  
имущественных отношений администрации  
Пермского муниципального округа



М.В. Королева  
(подпись, печать)

**Схема предполагаемых к использованию земель или части земельного участка**

Объект: Газопровод давлением до 1,2 Мпа, для размещения которого не требуется разрешения на строительство

Местоположение: расположенных по адресу: Пермский край, м.о. Пермский, д. Болгары, кад.59:32:4090017:1383

Каталог координат, м

№ точки границы	X	Y
н1	500139.65	2207439.30
н2	500131.04	2207432.48
н3	500137.01	2207425.82
н4	500145.51	2207432.52
н1	500139.65	2207439.30

Площадь земель или части земельного участка, кв.м.: 97

Категория земель: земли населенных пунктов

Вид разрешенного использования: -  
Описание границ смежных землепользователей:





От точки н1 до точки н2 - земельный участок с кадастровым номером 59:32:4090017:1383

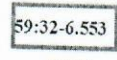
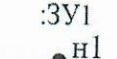

От точки н2 до точки н3 - земельный участок с кадастровым номером 59:32:4090017:3449

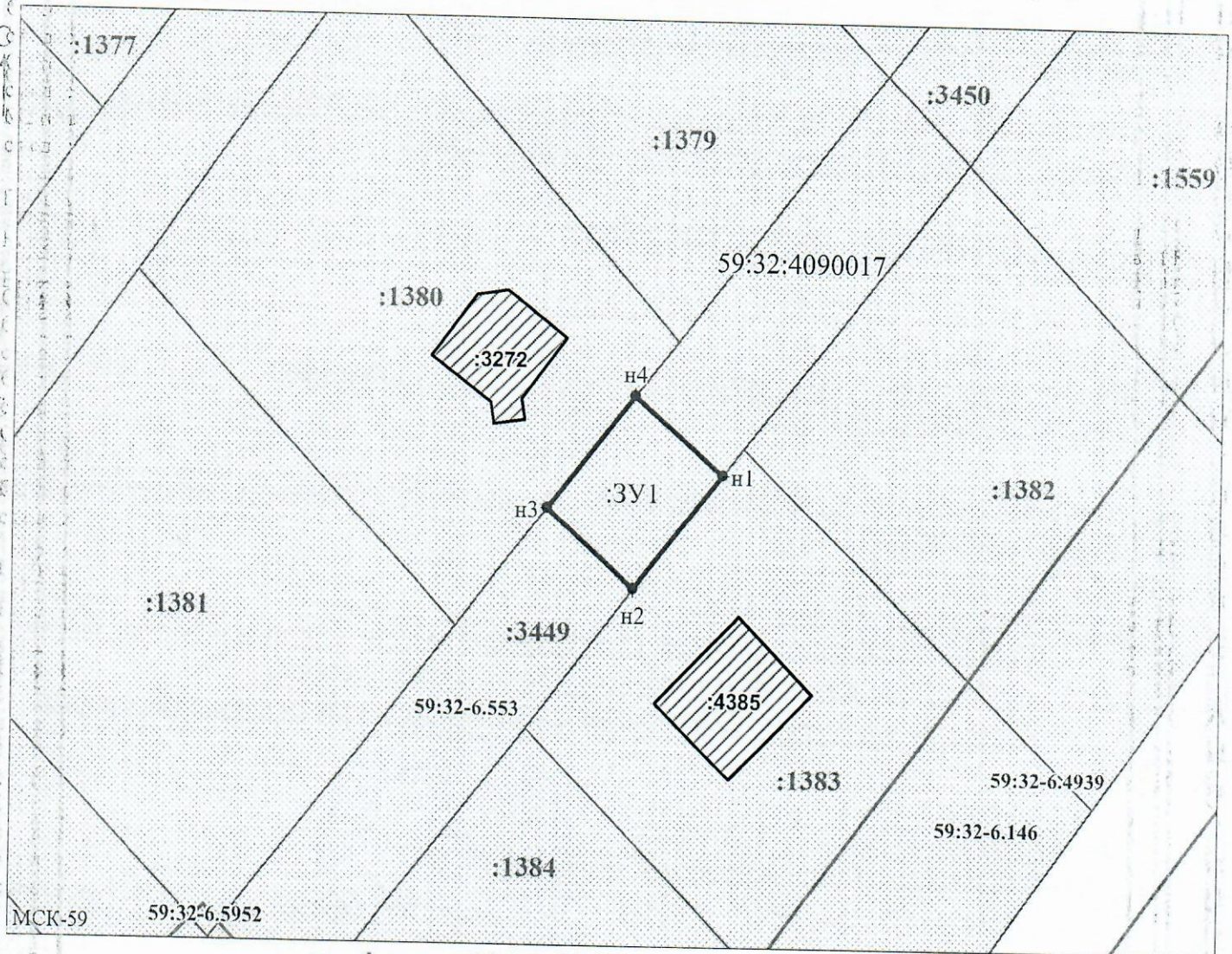
От точки н3 до точки н4 - земельный участок с кадастровым номером 59:32:4090017:1380

От точки н4 до точки н1 - земельный участок с кадастровым номером 59:32:4090017:3449

Условные обозначения:

-  - предполагаемый участок земель, на которых планируется размещение объекта
-  :1383 - границы и номер земельного участка, сведения о которых внесены в ЕГРН
-  :4385 - границы и номер объекта капитального строительства, сведения о которых внесены в ЕГРН
-  - граница кадастрового квартала

-  59:32-6.553 - зоны с особыми условиями использования территории, сведения о которых внесены в ЕГРН
-  :3У1 - обозначение запрашиваемого земельного участка
-  н1 - характерная точка границ земель или части земельного участка
- 59:32:4090017 - номер кадастрового квартала



Заявитель: \_\_\_\_\_

МП

*Осипова А.Д.*

Масштаб 1:500  
/ Осипова А.Д.

(подпись, расшифровка подписи)

(для юридических лиц  
и индивидуальных предпринимателей)